



Geodateninfrastruktur Süd Hessen

Freischaltung „GDI InspireUmsetzer“: INSPIRE – So geht´s!

13.06.2017

Susanne Egert
Leiterin der Geschäftsstelle



GDI InspireUmsetzer



Geodateninfrastruktur (GDI)

- Geodateninfrastruktur (GDI)
 - > Netzwerk zum einfachen Austausch von Geodaten
 - > Optimiert gemeinsame Nutzung (fach- und verwaltungsübergreifend) von Geodaten
 - > Macht Geodaten öffentlich zugänglich

„Geodaten.gemeinsam.nutzen“



INSPIRE

- Richtlinie 2007/2/EG zur Schaffung einer Geodateninfrastruktur in der Europäischen Gemeinschaft
- in Kraft seit 15.05.2007



INfrastructure for SPatial InfoRmation in Europe



INSPIRE



Europa



Deutschland



Bundesländer



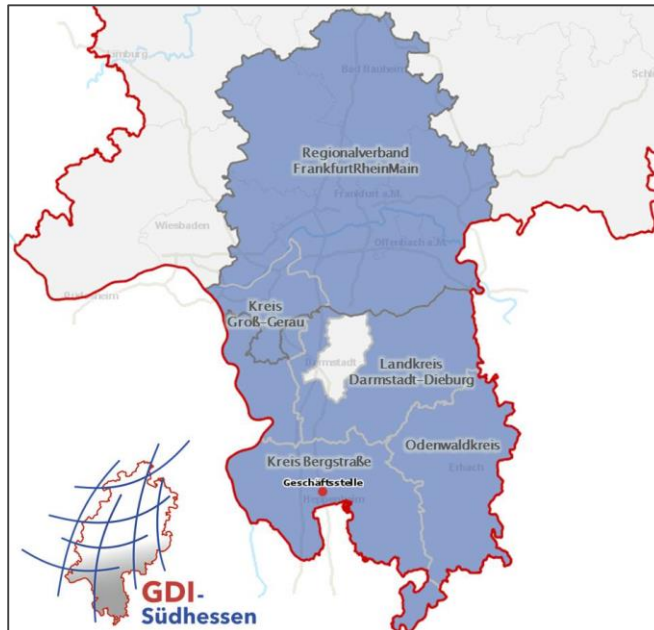
• • •

regionaler Bereich



Arbeitsgemeinschaft GDI-Südhessen

- Projekt (2005–2008)
- Gründung zum 1.1.2009 (öffentlich rechtlicher Vertrag)
- Kooperationspartner



- Landkreise
 - > Kreis Bergstraße
 - > Landkreis Darmstadt-Dieburg
 - > Kreis Groß-Gerau
 - > Odenwaldkreis
 - > Hochtaunuskreis
- Planungsverbände
 - > Regionalverband FrankfurtRheinMain
- Land Hessen
 - > Hessische Verwaltung für
Bodenmanagement und Geoinformation



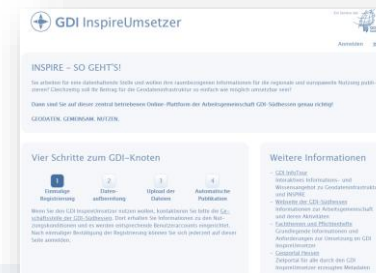

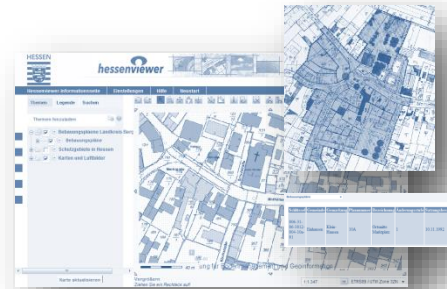
AG „GDI–Süd Hessen“


- Ziele
 - > Die GDI–Süd Hessen möchte gemeinsam die grenzenlose und zeitgerechte Nutzung von Geodaten als Basis für alle raumbezogenen Entscheidungen in der Region fördern.
 - Umsetzung der EU–Richtlinie INSPIRE
 - Aufbau einer regionalen Geodateninfrastruktur, orientiert am Bedarf von Politik, Verwaltung und Wirtschaft
 - Integration von GDI in kommunalen Arbeitsprozesse
 - Stärkung der Region durch Förderung der regionalen Zusammenarbeit und der Vernetzung kommunaler Fachdaten

AG „GDI-Süd Hessen“

- Ergebnisse

- > Leitprojekte
- > Pflichtenhefte
- > Konzept Fachthemen
- > Extrakte zu INSPIRE-Datenspezifikationen
- > GDI InfoTour
- > Identifizierung INSPIRE-Datenthemen der kommunalen Verwaltungen
- > GDI in kommunalen Prozessen
- > GDI InspireUmsetzer





2015 INSPIRE-Identifizierung

2013 Start Kommunennetzwerk GDI

2012 Freischaltung GDI InfoTour

2011 Review INSPIRE Datenspezifikationen

2009 Gründung AG GDI-Süd Hessen

2007 INSPIRE-Richtlinie

2005-2009 Projekt „GDI-Süd Hessen“

Agenda

1	<i>Begrüßung</i> Susanne Egert (Geschäftsstellenleiterin der GDI-Südhessen)
2	<i>Impulsvortrag Geodaten: den Mehrwert nutzen</i> Dr. Joachim <u>Rix</u> (Fraunhofer – Institut für graphische Datenverarbeitung IGD)
3	<i>Vorstellung und Freischaltung GDI InspireUmsetzer: INSPIRE – So geht ´s!</i> Martin Domeyer (Projektleiter) Vertreter der Kooperationspartner der GDI-Südhessen
4	<i>GDI InspireUmsetzer – Ein Beitrag zur INSPIRE-Umsetzung in Deutschland</i> Dr. Falk Würriehausen (Kordinierungsstelle GDI-DE)
5	<i>GDI InspireUmsetzer – Kommunale Dienste als Bausteine der GDI-Hessen</i> Anja Schupp (Zentrale Kompetenzstelle für Geoinformation)

Moderation: Susanne Egert



GDI InspireUmsetzer

3. Platz

DWV e.V.



- Begründung
 - > ... durch den GDI InspireUmsetzer versetzt die GDI-Süd Hessen mittels zentraler Konfiguration alle kommunalen Verwaltungsebenen in die Lage, Daten und Dienste im Rahmen von GDI und INSPIRE bereitzustellen.
 - > Das Projekt überzeugte ... wegen der zentralen Plattform, mit der nun auch diejenigen Datenanbieter erschlossen werden, die aufgrund der Komplexität bislang keinen Beitrag zur Geodateninfrastruktur leisten konnten (keine Fachexperten).
 - > Eine einfache Benutzerschnittstelle sowie der dahinterstehende Automatismus ermöglichen einen optimalen Zugang.



Geodateninfrastruktur Süd Hessen

Kontakt:

Arbeitsgemeinschaft Geodateninfrastruktur Süd Hessen
Geschäftsstelle

c/o Amt für Bodenmanagement Heppenheim
Odenwaldstraße 6 . 64646 Heppenheim

T. 06252 127-8901

F. 06252 127-8090

info@gdi-suedhessen.de

www.gdi-suedhessen.de



GDI InfoTour

Ein Service der GDI-Süd Hessen

www.gdi-infotour.de

