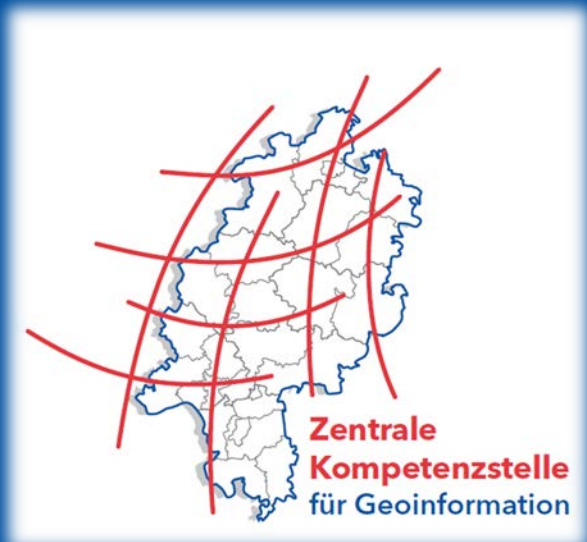


„GDI INSPIREUmsetzer“ – INSPIRE – So geht´s

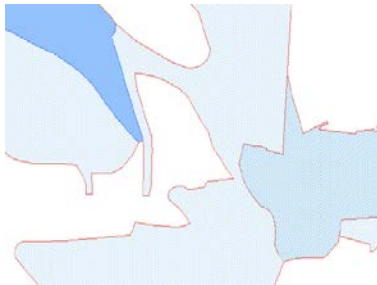
Kommunale Dienste als Bausteine der GDI-Hessen

Zentrale Kompetenzstelle für Geoinformation
Anja Schupp
13. Juni 2017



Elemente einer Geodateninfrastruktur

Geodaten



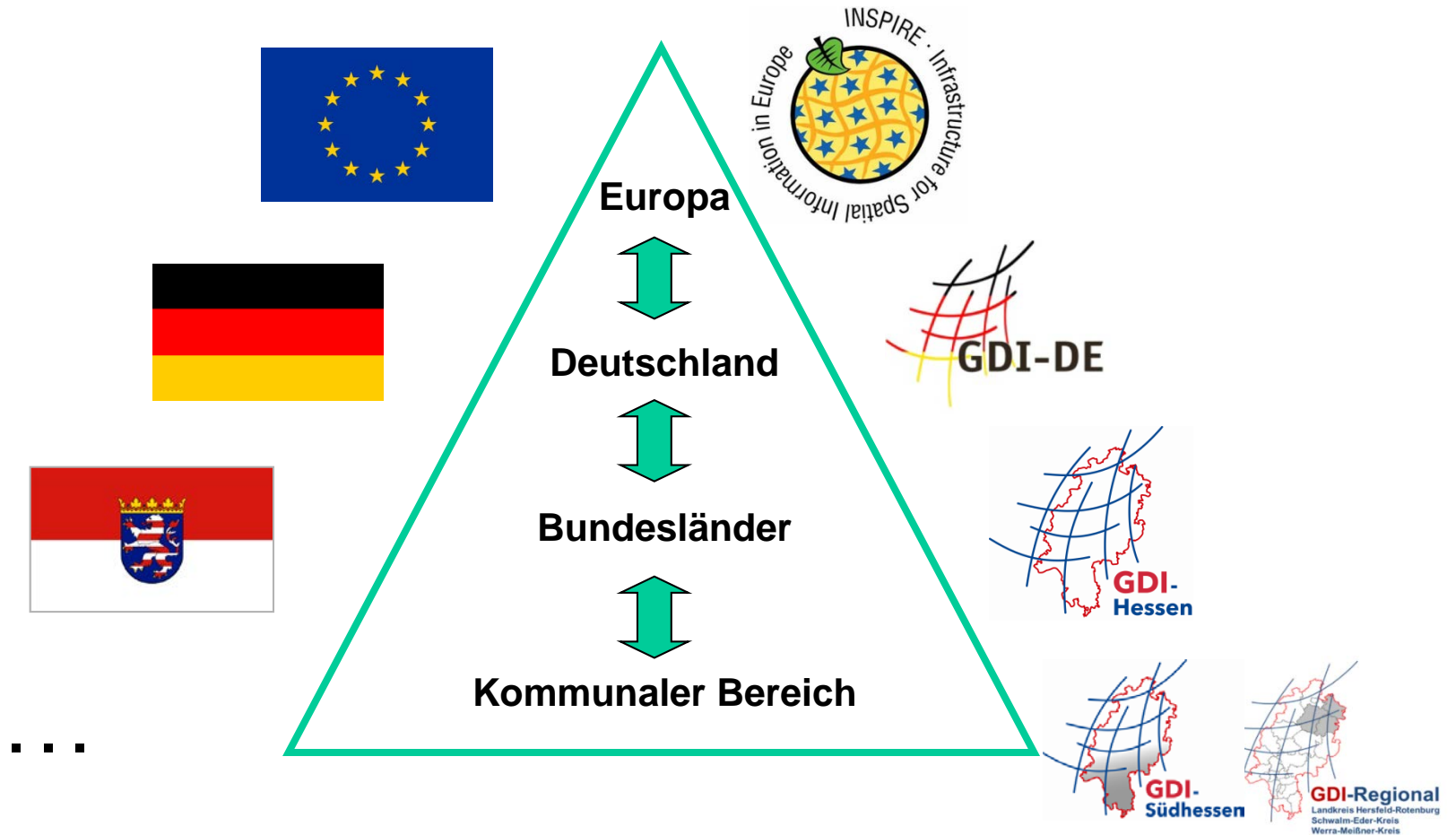
Metadaten

Beschreibung	Kategorisierung	Zugriff	Vertrieb	Qualität	Metadaten	Attribute
Beschreibung						
Titel:	Überschwemmungsgebiete HQ100					
Kurzbeschreibung:	Überschwemmungsgebiete bei einem 100-jährigen Hochwasserereignis in Hessen					
Datum:	Erzeugung:	2008-09-15				
	Publikation:	2008-10-15				
	Revision:	2010-04-15				
Kontakt:	Rolle:	Ansprechpartner				
	Name:	G. Brahmer				
	Organisation:	Hessisches Landesamt für Umwelt und Geologie (HLUG)				

Geodatendienste

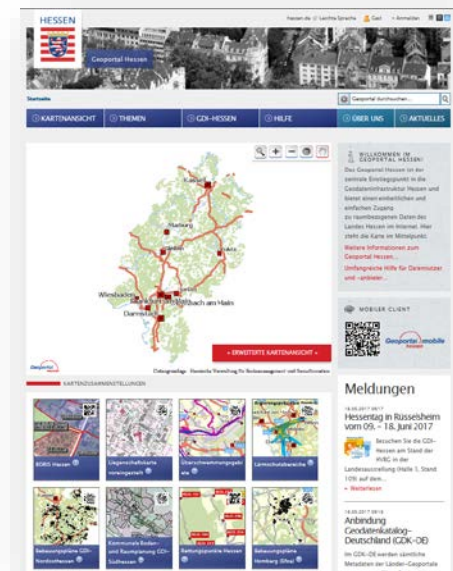


GDI-Initiativen



Geodateninfrastruktur Hessen (GDI-Hessen)

- Organisatorischer Rahmen:
 - Gesetzliche Grundlage: Hessisches Vermessungs- und Geoinformationsgesetz (HVGG)
 - Interministerielles Lenkungs-gremium: Strategische Vorgaben
 - Zentrale Kompetenzstelle für Geoinformation: Operative Umsetzung
- Zentraler Komponenten: Geoportal Hessen
 - Informationen rund um Geodaten
 - die Suche nach Geodaten
 - die Visualisierung von Geodaten
 - die Erfassung von Metadaten
 - den Download von Geodaten
 - ...

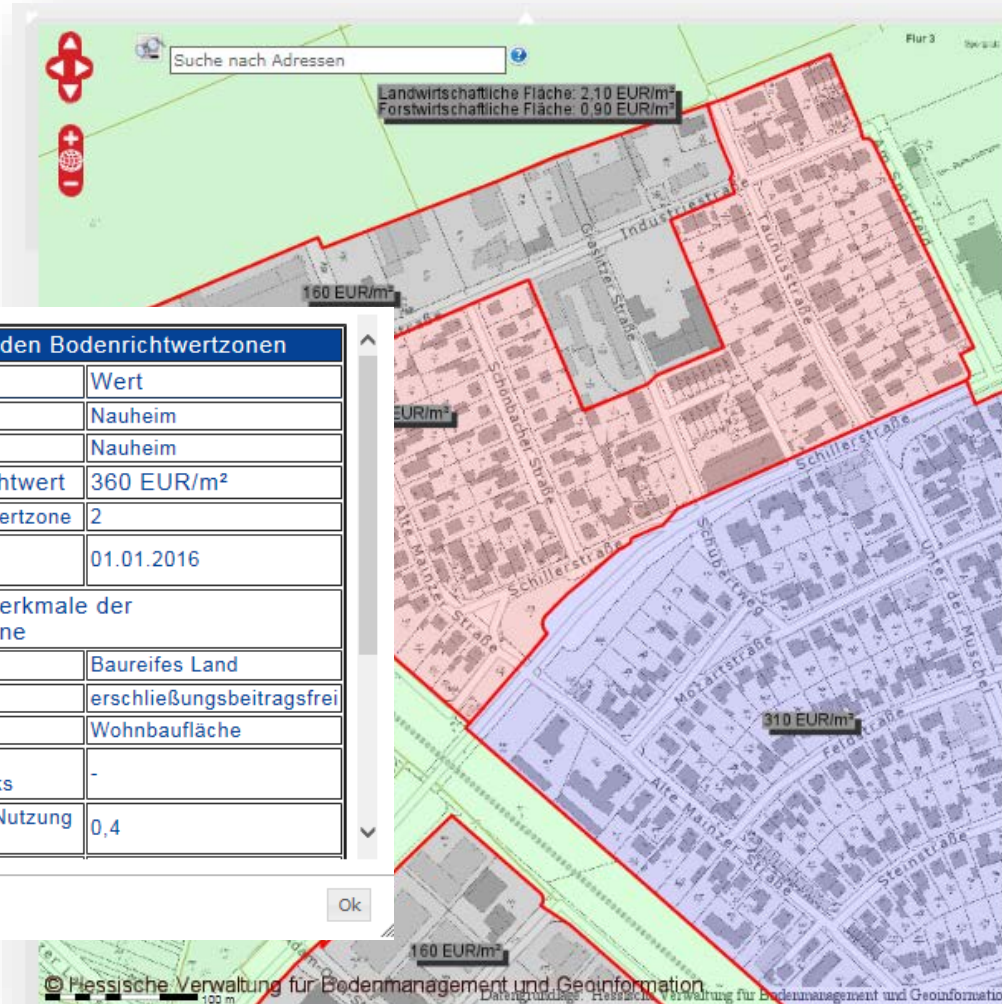


Geoportal Hessen

KARTENZUSAMMENSTELLUNGEN

- BORIS Hessen
- Liegenschaftskarte voreingestellt
- Überschwemmungsgebiete
- Lärmschutzbereiche
- Bebauungspläne GDI-Nordosthessen
- Kommunale Boden- und Raumplanung GDI-Südhessen
- Rettungspunkte Hessen
- Bebauungspläne Homberg (Efze)

Beispiel: Themenkarte „BORIS Hessen“



Informationen zu den Bodenrichtwertzonen	
Attribute	Wert
Gemeinde	Nauheim
Gemarkung	Nauheim
Zonaler Bodenrichtwert	360 EUR/m ²
Nr. der Bodenrichtwertzone	2
Stichtag des Bodenrichtwerts	01.01.2016
Beschreibende Merkmale der Bodenrichtwertzone	
Qualität	Baureifes Land
Beitragszustand	erschließungsbeitragsfrei
Nutzungsart	Wohnbaufläche
Fläche des Richtwertgrundstücks	-
Maß der baulichen Nutzung (WGFZ)	0,4

Geoportal hessen

Suche nach Adressen

WERKZEUGE

EIGENE DATEN

KARTENEbenen

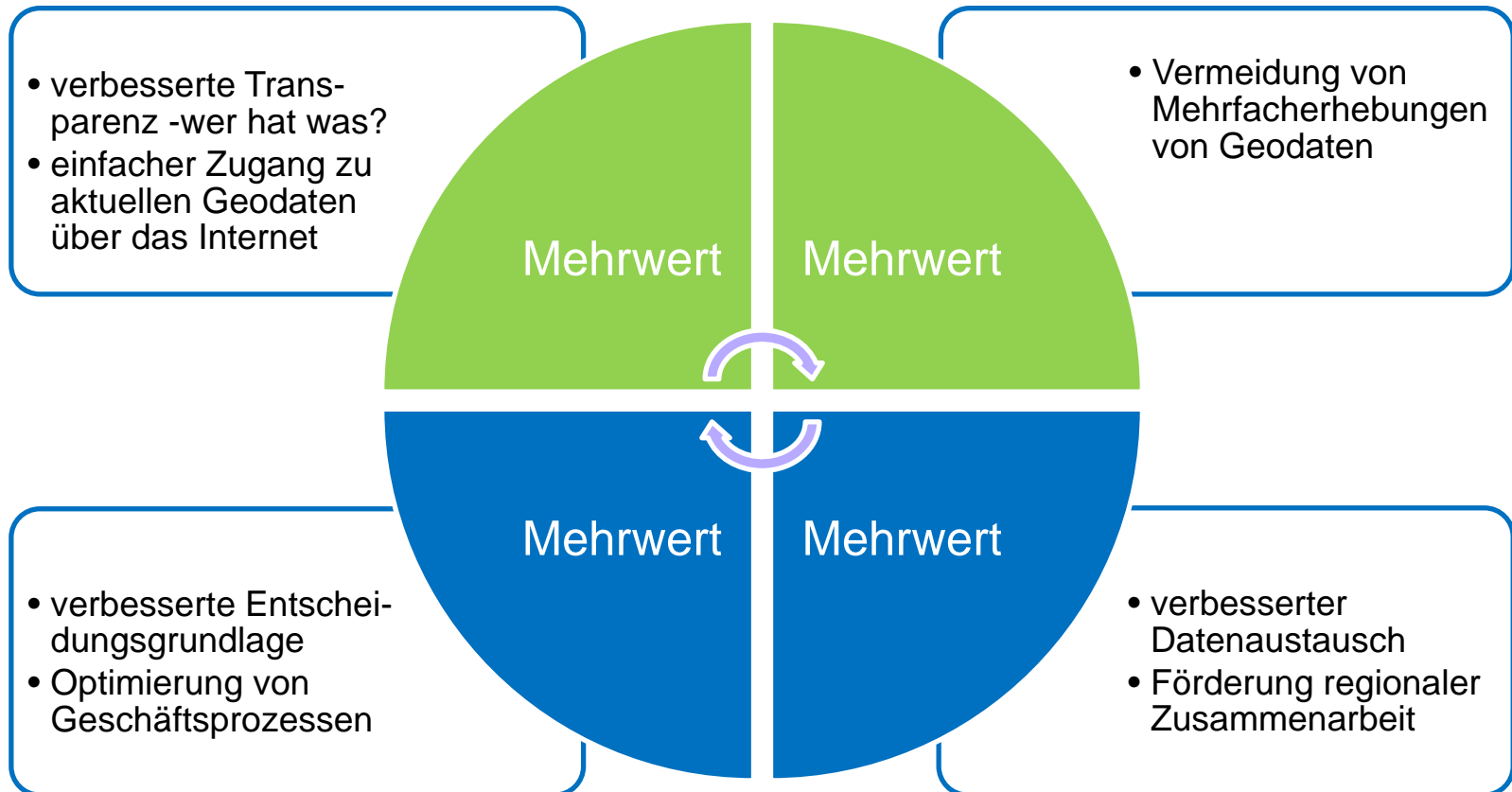
FLURSTÜCKSSUCHE

Beispiel: Nachnutzung durch die Stadt Büdingen

- Nachnutzung eines Viewers aus dem Geoportal Hessen
- Integration in Homepage der Stadt Büdingen
- Einbinden der Bebauungspläne (Dienst)

The screenshot shows the homepage of the City of Büdingen. At the top, there is a navigation bar with links for 'Startseite', 'Leichte Sprache', 'Veranstaltungskalender', 'Baupläne und Immobilien', and 'Bebauungspläne'. Below this is the city logo 'Büdingen lebendige Familienstadt' and a search bar. A large banner image shows children playing, with the text 'Wir sind die Familienstadt' and 'Glückskinder.'. Below the banner are four menu items: 'Bürgerservice', 'Wirtschaft & Politik', 'Familienstadt', and 'Kultur & Tourismus'. The main content area features a breadcrumb trail: 'Sie befinden sich hier: Startseite > Bürgerservice > Bürgerbüro > Dienstleistungen > Bebauungspläne > Geoportal-Anwendung'. Below this is a section titled 'Geoportal-Anwendung' with a search bar 'Suche nach Adressen' and a map of Büdingen showing various planning areas. To the right of the map is a 'Zusätzliche Informationen' section with a QR code and the text 'Geoportal in neuem Fenster öffnen'. At the bottom, there are four columns of contact information: 'Bürgerbüro' (hours: Mo-Fr 07:30-16:30), 'Verwaltung' (hours: Mo-Di 08:00-12:00, Mi-Fr 08:00-12:00), 'Wir helfen Ihnen weiter' (phone: 06642-884-0, address: Eberhard-Bauner-Allee 16, 63654 Büdingen), and 'Bedienung dieser Seite' (a 3x3 grid of numbers 1-9). A footer note says 'Halten Sie STRG + ALT + Zahl gedrückt mehr information'.

Vorteile und Mehrwerte einer GDI



Viel Erfolg



„GDI INSPIREUmsetzer“ – INSPIRE – So geht´s

Anja Schupp

Zentrale Kompetenzstelle für Geoinformation

Hessisches Landesamt für Bodenmanagement
und Geoinformation

Schaperstraße 16

65195 Wiesbaden

Telefon: +49 (611) 535 5486

E-Mail: anja.schupp@hvbg.hessen.de

Internet: <http://www.hvbg.hessen.de>



Gütesiegel
Familienfreundlicher
Arbeitgeber
Land Hessen



innovativ.bodenständig.amtlich.

www.hvbg.hessen.de