

Hessische Verwaltung für
Bodenmanagement und Geoinformation

HESSEN



Basemap.de

Hochaktuelle Standardkartendienste



Hessische Verwaltung für
Bodenmanagement und Geoinformation



Inhaltsübersicht



- Produkte
- Prozesse
- Entwicklungsprojekt





Hessische Verwaltung für
Bodenmanagement und Geoinformation



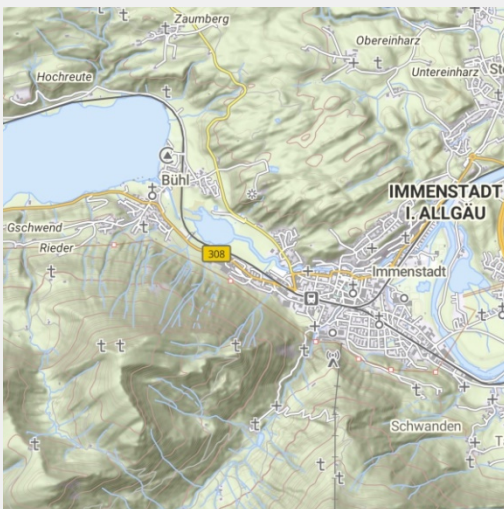
Basemap.de

PRODUKTE

basemap.de Webseite



basemap.de Produkte



basemap.de Web Vektor

- Dynamische Webkarte im Vektorformat
- Vector Tiles: EPSG 3857
- Aktualisierung: monatlich
- Ausprägung: Relief, Farbe, Grau



basemap.de Web Raster

- Webkarte im Rasterformat
- WMTS: EPSG 3857, 25832, 25833
- WMS: zusätzlich EPSG 4326
- Aktualisierung: halbjährlich (ab 2023 quartalsweise)
- Ausprägungen: Farbe und Grau



basemap.de Web Raster Schummerung

- Schummerungen im Rasterformat
- WMTS: EPSG 3857, 25832, 25833
- WMS: zusätzlich EPSG 4326
- Aktualisierung: jährlich
- Ausprägungen: Schräglicht-, kombinierte Schummerung, u. a.



basemap.de Viewer



- Stile
- Farben
- Ebenen
- Steuerung
- Drucken
- Teilen
- Download

- +
-
- ←
-
- ↕
- ↕
- ↕
- ↕
- ↕
- ↕
- ↕



basemap.de Blog

Öffentlichkeitsarbeit und Social Media

- Aktuelle Nachrichten von Smart Mapping und Wirkbetrieb
 - Z.B. Abschaltung WebAtlasDE



[Abschaltung WebAtlasDE am 03.04.2023](#)

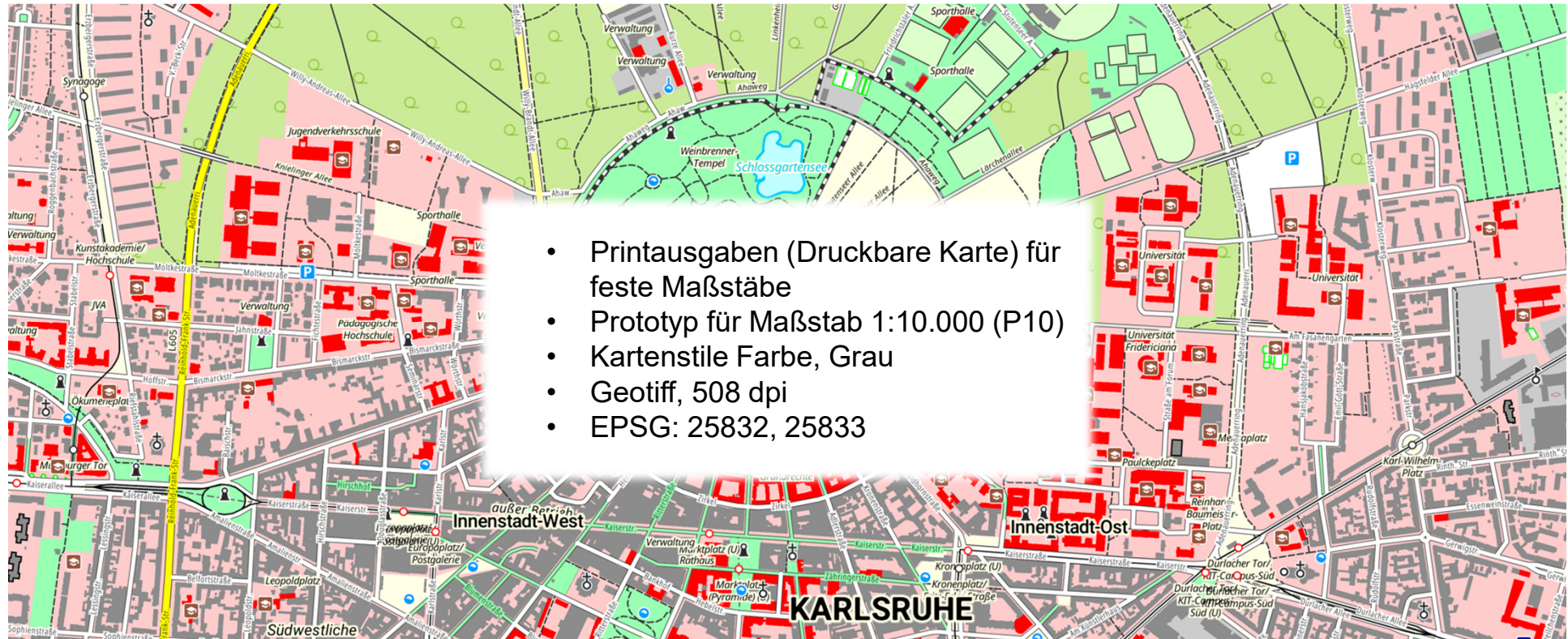
Autor: Regin Lippold

Seit dem 03.04.2023 ist nun der WebAtlasDE, wie angekündigt, beim Geodatenzentrum des Bundesamts für Kartographie und Geodäsie (BKG) als bundesweiter Webkartendienst abgeschaltet worden.

[ARTIKEL LESEN](#)

P10 und weitere Maßstäbe

In Entwicklung



Beta Phase

In Entwicklung

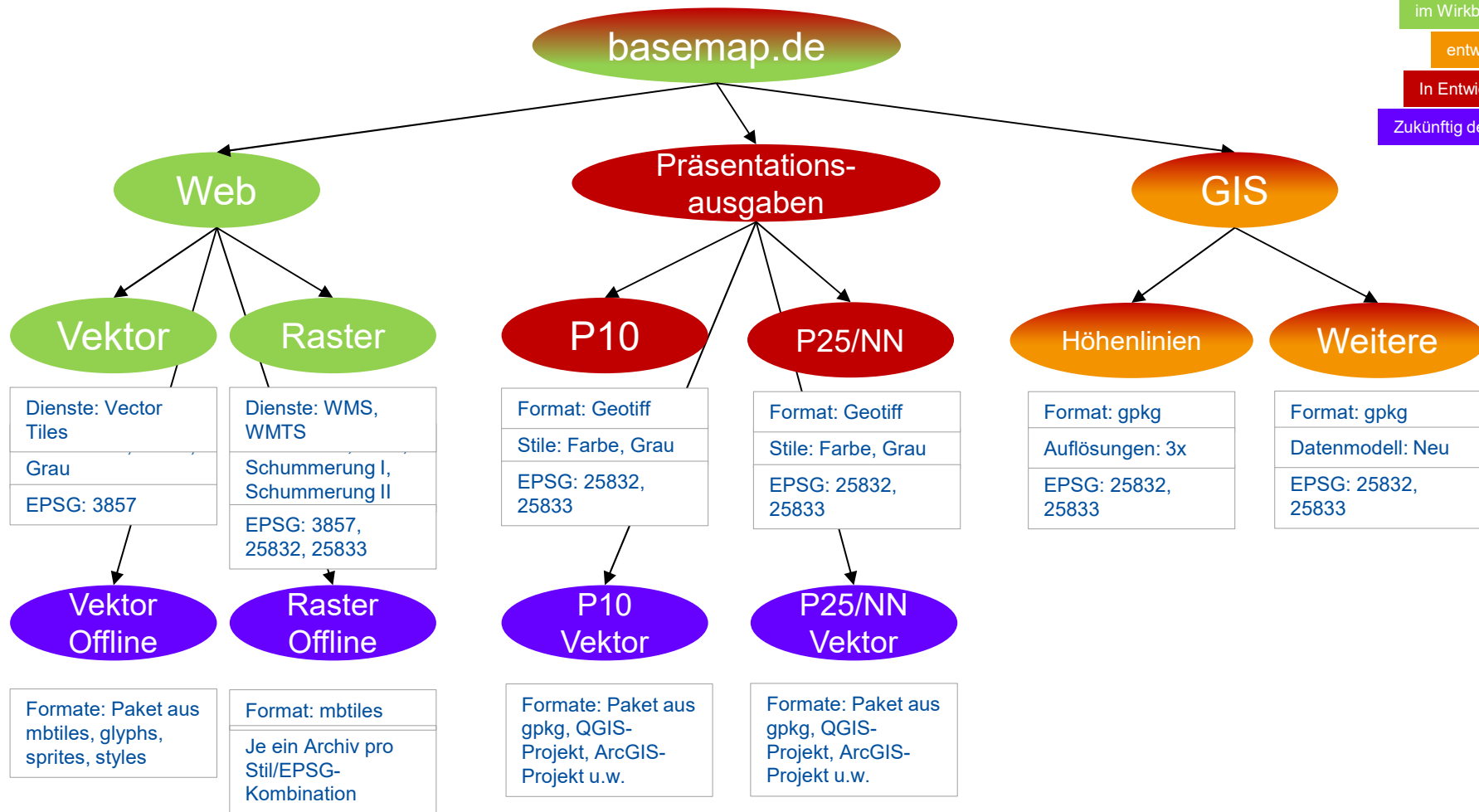
Projektseite <https://basemap.de/projekt/>

- Produkte und Dienste (3D-Gebäude und 3D-Gelände)
- Open Data
 - Open Data Datensätze (gpkg-Dateien)
 - Datenmodell
 - Aktualität
- Dokumentationen
- Workshop



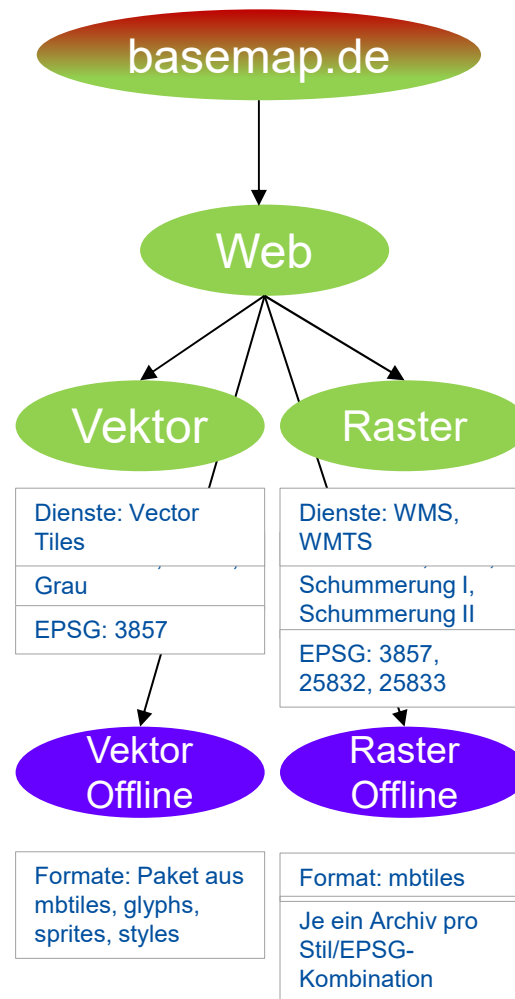
Produktmatrix

im Wirkbetrieb
entwickelt
In Entwicklung
Zukünftig denkbar





Produktmatrix



Legend for product status:

- im Wirkbetrieb (green)
- entwickelt (orange)
- In Entwicklung (red)
- Zukünftig denkbar (blue)



Hessische Verwaltung für
Bodenmanagement und Geoinformation

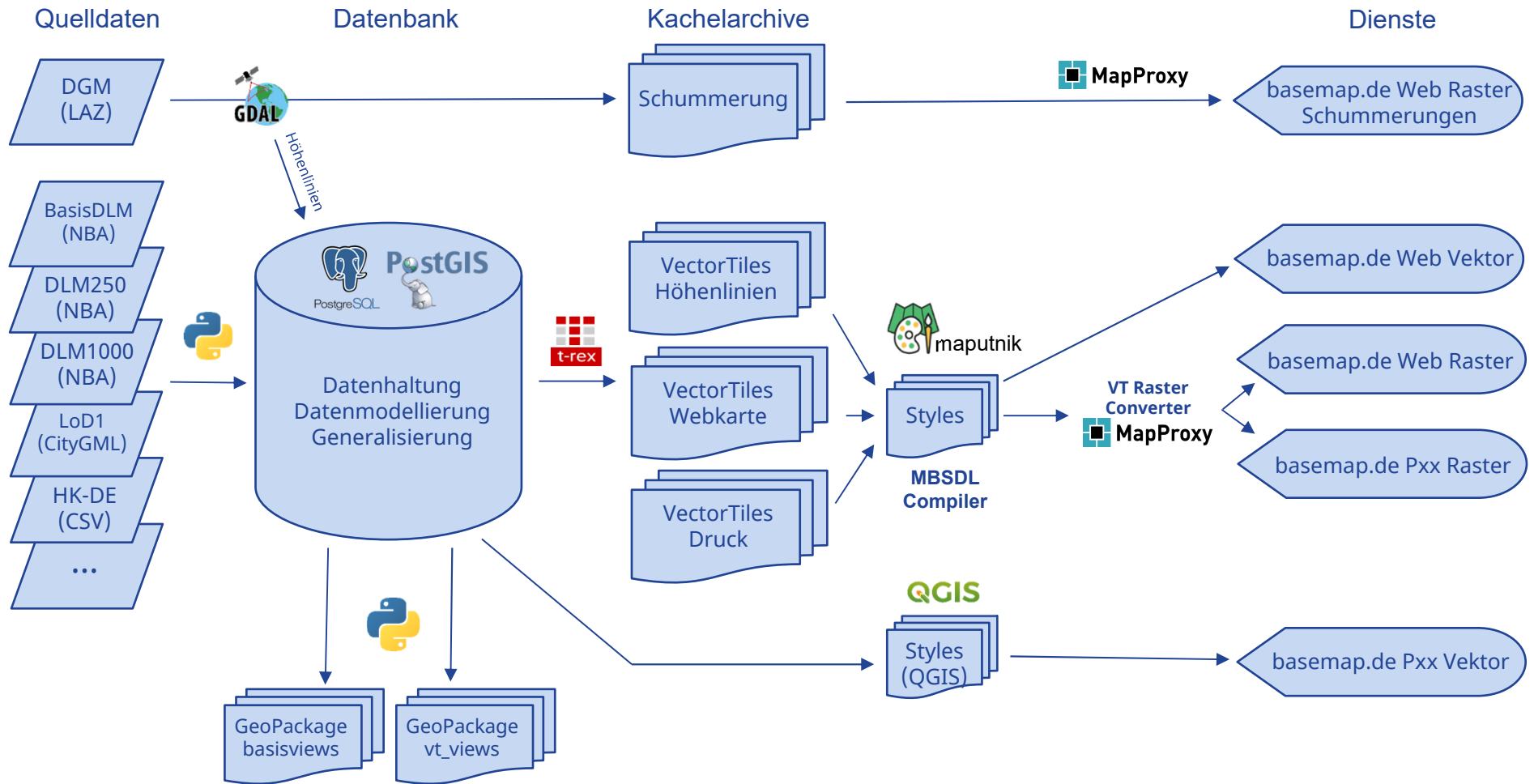


Basemap.de

PROZESSE



Das Verfahren





Hessische Verwaltung für
Bodenmanagement und Geoinformation






Smart Mapping

DAS ENTWICKLUNGSPROJEKT



Was ist Smart Mapping

- 
- 
- 
- **Entwicklungsprojekt** der Arbeitsgemeinschaft der Vermessungsverwaltungen (AdV)
 - **Zeitraum:** Verfahrensentwicklung seit 2019
 - **Projekt-Mitglieder:** ca. 25 Personen aus Landesvermessungsverwaltungen und BKG
 - **Fachlich Qualifikation** v.a. Geoinformatik und Kartographie
 - **Aufgaben:** Koordination, Prozessentwicklung, Software-Entwicklung, Öffentlichkeitsarbeit
 - **Prinzipien:** Agile Entwicklung, Open Source First, hohe Aktualität

Smart Mapping

Ansprechpartnerin

Angelique Prüß

HLBG

GeobasisDTK, Visualisierung

Schaperstraße 16

65195 Wiesbaden

Telefon: +49 (611) 535 5442

E-Mail: angelique.pruess@hvbg.hessen.de

Internet: www.hvbg.hessen.de



Gütesiegel
Familienfreundlicher
Arbeitgeber
Land Hessen



innovativ.bodenständig.amtlich.

www.hvbg.hessen.de